

Balades & vous



DestinationBW.be

EN BRABANT WALLON



**27 ITINÉRAIRES EN BOUCLE
AVEC ATTRAITS TOURISTIQUES**

LA ROUTE DU MALT

Perwez



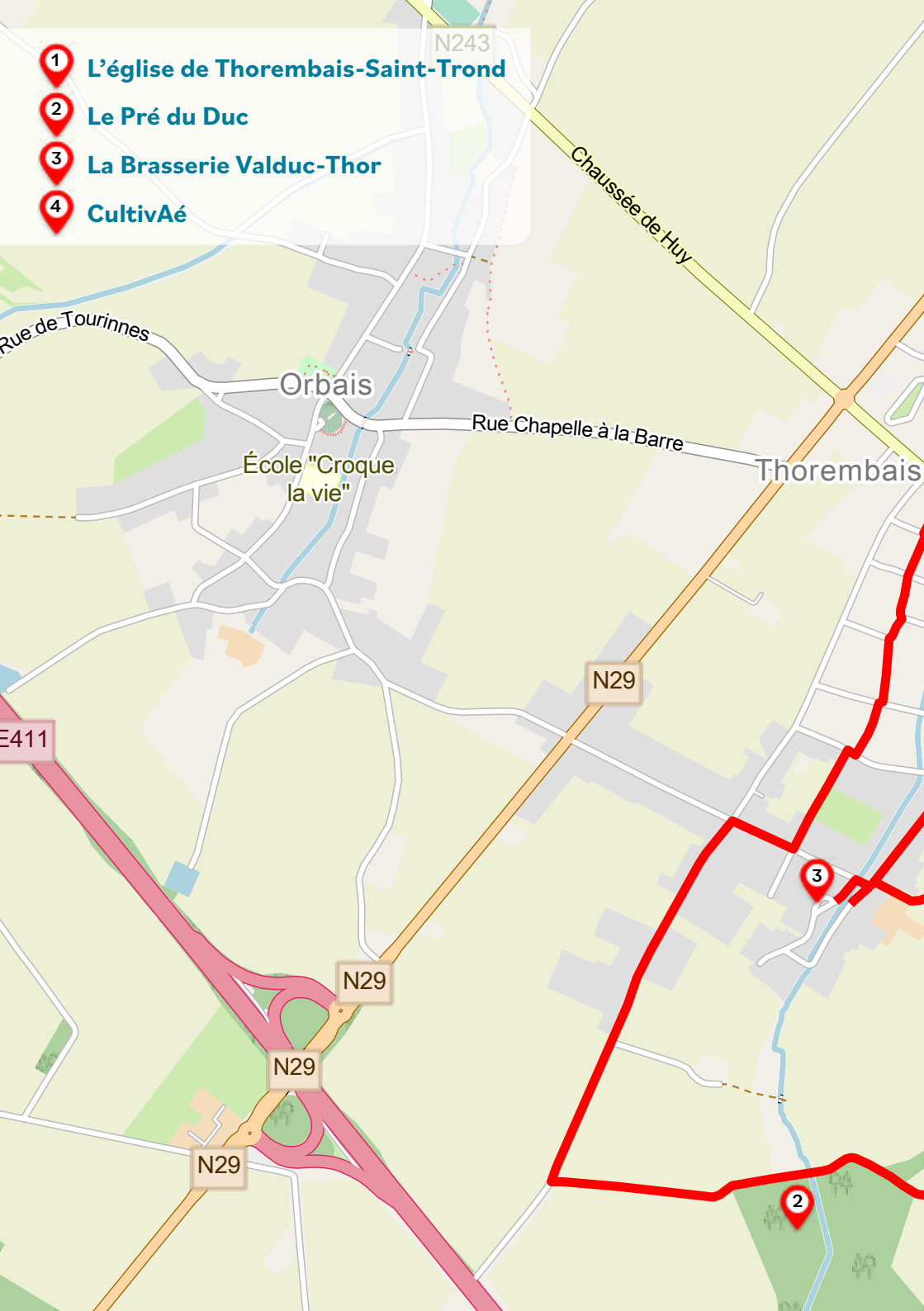
DISTANCE : 12,8 KM

POINT DE DÉPART :

EGLISE DE THOREMBAIS-SAIN-T-TROND



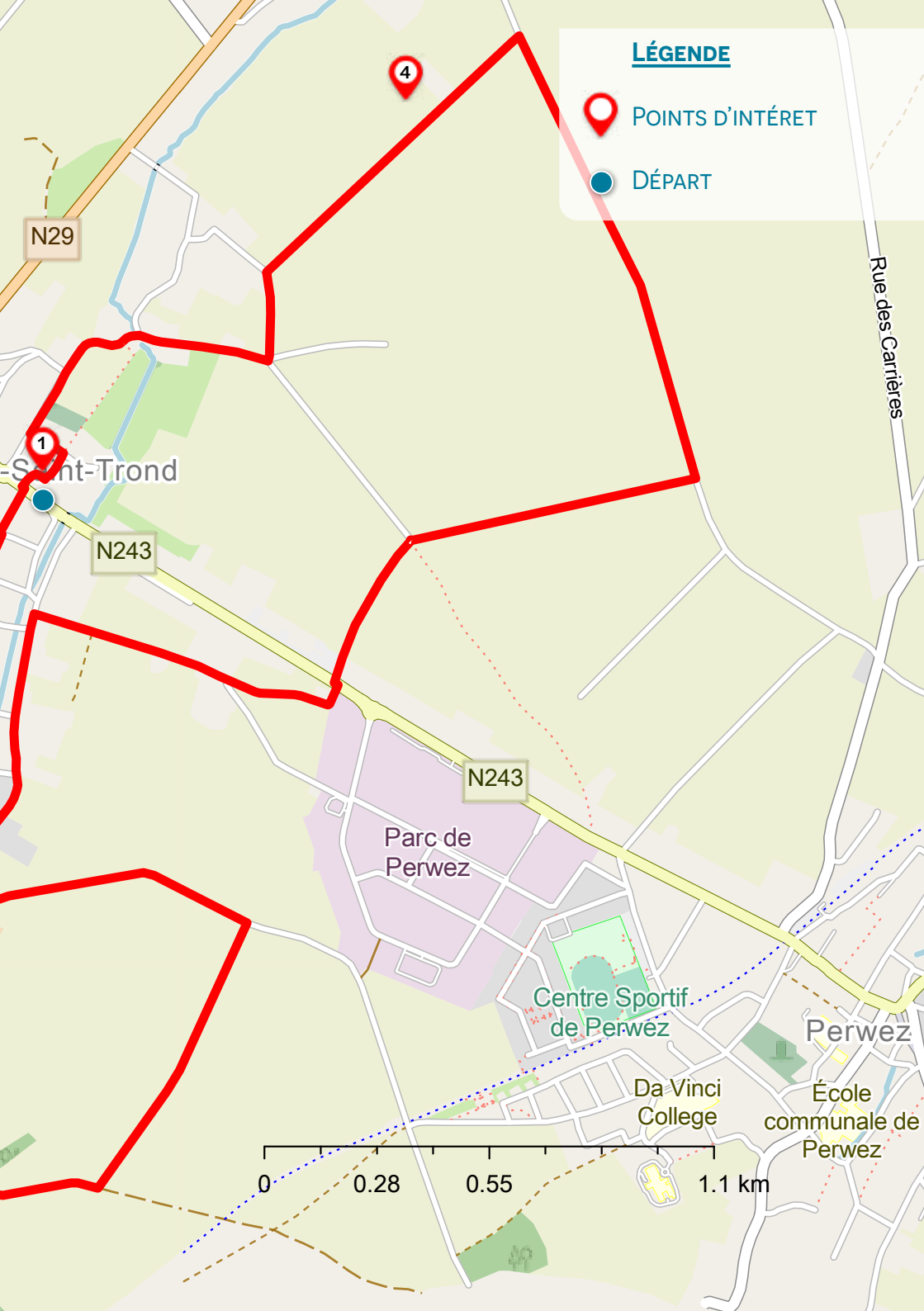
- 1 L'église de Thorembais-Saint-Trond
- 2 Le Pré du Duc
- 3 La Brasserie Valduc-Thor
- 4 CultivAé



LÉGENDE

 POINTS D'INTÉRÊT

 DÉPART



N29

N243

N243

Rue des Carrières

Saint-Trond


Parc de Perwez

Centre Sportif de Perwez

Da Vinci College

Perwez

École communale de Perwez



Pas à Pas



Depuis l'**église de Thorembais-Saint-Trond** (point d'intérêt n°1), traversez la chaussée, et empruntez le sentier n°29 de l'Église en face, à gauche du parking. Ce sentier traverse 7 ruelles du village. Vous passez tout d'abord par la **rue de la Brasserie**, ensuite la **ruelle Dinant**. Vous arrivez à la **rue du Buret** que vous empruntez tout droit. Reprenez le sentier un peu plus loin, sur votre gauche. Vous arrivez à la **rue aux Fleurs**, puis à la **rue des Saules**. Là, vous prenez à droite, puis 20 mètres plus loin à gauche pour rejoindre à nouveau le sentier, qui débouche sur la **rue de la Chapelle** que vous prenez à droite.

Au prochain carrefour, prenez à gauche, **rue de l'Intérieur**. Ignorez la première rue à gauche, et empruntez le prochain sentier (**Chemin n°4 du Vivier**) sur la gauche pour rejoindre la réserve naturelle « **Le Pré des Ducs** » (point d'intérêt n°2) que vous longez. Prenez ensuite à gauche, le chemin de remembrement.

Prenez ensuite à gauche vers les fermes. Prenez à gauche, passez devant la **Ferme du Ponceau**, puis tout de suite à droite un petit pont piéton qui passe au-dessus du ruisseau « Le Thorembais » pour rejoindre la **Brasserie Valduc-Thor** (point d'intérêt n°3) qui est en face de la ferme du Ponceau. Après le pont, tournez à droite et faites la boucle pour rejoindre à gauche la **rue du Ponceau** qui se prolonge par la **rue des Communes**.

Prenez ensuite la première rue à droite, la **rue Longue Vallée**. Poursuivez tout droit après la **Ferme Mandelaire**. Traversez la Chaussée de Wavre, et continuez tout droit sur le **Chemin de la Grosse Pierre**. Arrivé à la Grosse Borne, poursuivez tout droit à travers champs. Au « T », prenez à gauche, puis plus loin à gauche pour vous diriger vers la **coopérative CultivAé** (point d'intérêt n°4).

Prenez ensuite à gauche la **rue du Buisson**, et à droite **Tiège Gobart**. Passez le petit ruisseau, puis tournez à gauche pour remonter la **rue du Culot**. Laissez la **rue des Pucelles** sur votre droite, poursuivez jusqu'à la **rue du Moulin**, à votre gauche, dans laquelle vous vous engagez jusqu'au **sentier n°30 de l'Église**. Prenez-le, sur votre droite, en gravissant quelques marches. Vous débouchez ainsi à la cure de l'église Thorembais-Saint-Trond. Contournez l'église par la droite. Vous débouchez sur la **chaussée de Wavre**, toute proche du « rond-point des Vaches », en face de l'école. Vous voici revenu à votre point de départ.



À découvrir



1. L'église de Thorembais-Saint-Trond

L'église paroissiale Saint-Trond, seul bâtiment classé du village, a été édiflée en 1757 dans le style classique, en brique et pierre de Gobertange. La pierre de Gobertange est une pierre blanche calcaire extraite dans la région de Gobertange. Utilisée dès l'époque gallo-romaine, elle est encore taillée aujourd'hui et agrmente de sa blancheur nombre de monuments religieux, de maisons et de fermes de la région, mais également du pays, allant même jusqu'à s'exporter en France et aux Pays-Bas.



1

2. Le Pré du Duc

Le Pré du Duc est un site de grand intérêt biologique, situé de part et d'autre du ruisseau de Thorembais. Le site est constitué de deux parties contigües mais distinctes : une parcelle privée d'environ 18 ha consistant en une peupleraie installée sur d'anciennes prairies, et, dans son prolongement nord, une propriété communale de 3 ha composée à moitié d'une prairie et l'autre moitié d'un bosquet humide, en direction du hameau de Ponceau.

2



3. La Brasserie Valduc-Thor

La Brasserie Valduc-Thor est une coopérative s'illustrant dans le brassage de bières artisanales de tradition belge. L'histoire a commencé avec 4 amis fins dégustateurs et une installation artisanale de production dans un appartement situé rue Valduc à Auderghem. Elle s'est concrétisée 5 ans plus tard à Thorembais dans le hameau du Ponceau. Des ingrédients d'origine locale, choisis avec soin, un brassage artisanal dans la plus pure tradition belge et une refermentation en bouteille sont la garantie d'une grande qualité pour les 5 bières de tradition et la bière saisonnière (en édition limitée) produites à ce jour. La Brasserie est visitable uniquement sur réservation, à partir de 10 personnes min.



4. CultivAé

La coopérative CultivAé rassemble des céréales locales cultivées en agroécologie et en agriculture biologique : orge brassicole, froment, épeautre, petit épeautre, avoine,... Elles sont cultivées par des agriculteurs du territoire pour être valorisées dans notre alimentation. Elles sont stockées, triées, ventilées, séchées et décortiquées ici avant d'être envoyées vers les moulins et malteries.

L'ambition de cette coopérative est d'améliorer la santé des sols, des hommes et de la planète en accompagnant les agriculteurs dans leur transition vers une agriculture qui impacte positivement la société.

Infos pratiques

i

**GAL culturalité
en Hesbaye brabançonne**

+32 (0)472 71 51 85

E-mail : gal@culturalite.be

Retrouvez la balade en ligne
ainsi que les restaurants et
les hébergements à proximité.

